

















Zakreslené polohy za ízení v p íloze jsou pouze informativní.

Situ a ní výkres zájmového území (klad mapových list)



Není-li zobrazena katastrální mapa, zadejte žádost znovu. Katastrální mapa je generována prostřednictvím externí WMS služby, jejíž provoz nezajišťuje společnost EZ Distribuce, a. s.

LEGENDA

| | | | |
|---|-----------------------------|---|--------------------------------------|
|  | Podzemní vedení NN do 1kV |  | Stanice do 52 kV - stožárová |
|  | Nadzemní vedení NN do 1kV |  | Stanice do 52 kV - zděná |
|  | Podzemní vedení VN do 35 kV |  | Transformovna (nad 52 kV) |
|  | Nadzemní vedení VN do 35 kV |  | Probíhající investice ČEZ Distribuce |
|  | Podzemní vedení VVN 110kV |  | Stanice ČEZ Distribuce ve výstavbě |
|  | Nadzemní vedení VVN 110kV |  | Zařízení ČEZ Distribuce ve výstavbě |
|  | NN přívod odběratele |  | Hranice katastrálního území |
|  | Cizí energetické vedení | | |
|  | Zájmové území | | |



Platí pouze se sdělením číslo 0100733977.

Zakreslené polohy zařízení v ploše jsou pouze informativní.

Situční výkres - list 1



Není-li zobrazena katastrální mapa, zadejte žádost znovu. Katastrální mapa je generována prostřednictvím externí WMS služby, jejíž provoz nezajišťuje společnost EZ Distribuce, a. s.